

## **Présentation du secteur canadien – Juno Beach**



Document en français facile à lire et à comprendre  
Validé par l'ESAT de l'APAEI de Caen site de Saint-André sur Orne

## **Sommaire**

Page 3. bienvenue en Cœur de Nacre

Page 4. présentation générale

Page 5. l'Histoire

Page 6, 7 et 8. le mur de l'Atlantique

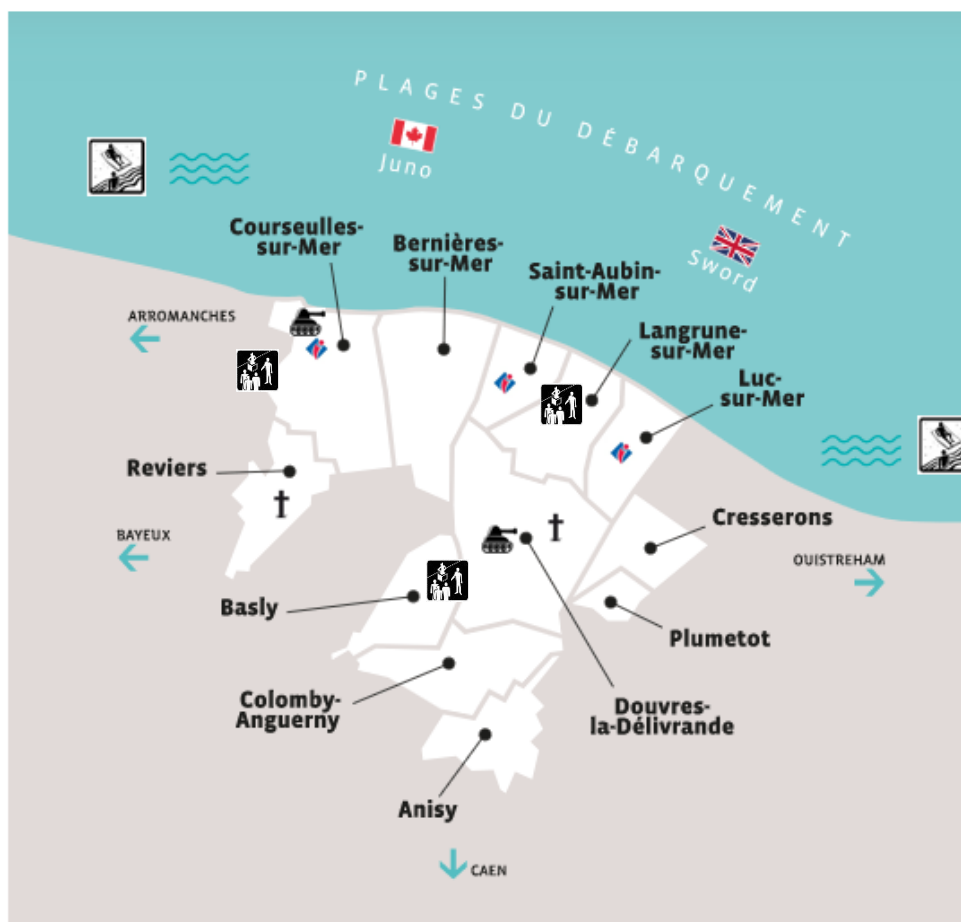
Page 9 et 10 le débarquement

Page 11. le secteur JUNO

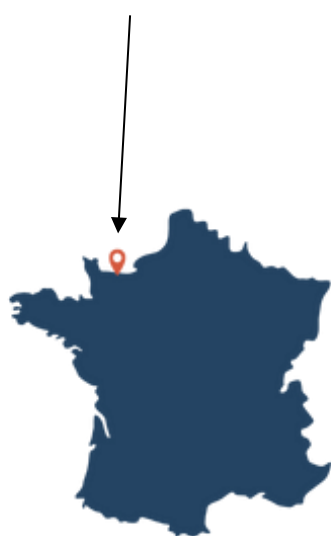
Page 12 et 13. ce que vous pouvez encore voir aujourd'hui

Page 14, 15 et 16. informations pratiques.






# Bienvenue en Cœur de Nacre



Vous êtes ici



**Coeur de Nacre**  
**NORMANDIE**

-  • Mer – Plage – Baignade
-  • Musées du Débarquement
-  • Cimetières militaires
-  • Sites et lieux de visites
-  • Bureaux d'information touristique

## **Présentation générale**

Le territoire Cœur de Nacre se situe sur la Côte de Nacre en Normandie :

- Entre la mer et la campagne
- Sur les plages du Débarquement
- À côté de Caen et de Bayeux.

Cœur de Nacre se compose de 12 communes réparties entre la mer et la campagne.

Ce territoire offre de nombreux paysages.

Pour les petits comme pour les grands, vous pourrez faire :

- De nombreuses visites
- Du sport
- Des promenades

Il y a beaucoup d'animations, surtout en été.

Vous trouverez aussi de nombreux hôtels et restaurants.

## L'Histoire

La seconde guerre mondiale est un conflit militaire mondial.

Beaucoup de pays ont participé à cette guerre.

Elle s'est produite il y a longtemps, du 01 septembre 1939 au 02 septembre 1945.

Cette guerre a fait beaucoup de dégâts.

Beaucoup de soldats et de citoyens sont morts.

Beaucoup de maisons furent détruites.

Elle est la guerre la plus dure de toute l'Histoire.

Le conflit a été déclenché pour plusieurs raisons :

- La défaite des Allemands pendant la Première Guerre mondiale.
- L'Allemagne a voulu se venger / prendre sa revanche.
- La prise du pouvoir par Hitler.
- Hitler était le chef de l'Allemagne.
- L'invasion de la Pologne par les Allemands.
- L'Allemagne voulait agrandir son pays.
- La déclaration de guerre de la France et du Royaume-Uni contre l'Allemagne

Les soldats allemands étaient très rapides.

Dès 1942, l'Allemagne était un pays très fort et très grand.

L'Allemagne contrôlait presque toute l'Europe dont la France.

Les Allemands étaient chez nous.

Les Allemands contrôlaient toutes nos productions.



## **Le Mur de l'Atlantique**

Le Mur de l'Atlantique est un système de défense allemande.

Le Mur est très long.

Le Mur s'étend de la Norvège jusqu'à l'Espagne.

Le Mur avait pour but d'empêcher tout débarquement par la mer.

Ce Mur était présent sur le bord de mer.


Beaucoup d'obstacles étaient visibles :



- Bunkers (cachette et poste de tirs des soldats ennemis)



- Canons (arme faite d'un long tube qui envoie des obus)



- Mines (arme que l'on cache et qui explose quand on s'en approche)



- Fils barbelés (fil de fer piquant)

C'est pour éviter tous ces obstacles que les alliés débarquèrent à marée basse.

Les alliés peuvent les voir et les éviter.





## **Le Débarquement**

Le Débarquement est une opération militaire organisée par les Alliés.

Les Alliés sont tous les pays opposants à l'Allemagne.

Les Alliés veulent libérer la France.

Les Alliés veulent aussi arrêter la guerre.

Le 06 Juin 1944 plus de 150 000 soldats débarquent par la mer et le ciel en Normandie.

Beaucoup de bateaux transportent des soldats.

Beaucoup d'avions traversent le ciel avec beaucoup de parachutistes.

Ces soldats viennent de très loin ; Grande-Bretagne, États-Unis, Canada, Pologne, Ecosse...

Ils libèrent la France de l'occupation allemande.

Le Débarquement a aidé à arrêter la guerre.





## Les plages du Débarquement

Les plages du Débarquement sont les plages où sont venus les soldats alliés.

Ces plages sont découpées en 5 zones.

Chaque zone porte un nom :



- Utah – Secteur américain 
- Omaha – Secteur américain 
- Gold - Secteur anglais 
- Juno – Secteur canadien 
- Sword - Secteur anglais 

Ces noms sont des noms de code.

Cela a permis de conserver cette opération secrète.



## **Le secteur Juno**

Le secteur Juno est le secteur des soldats canadiens.

Il s'étend sur Cœur de Nacre, entre Courseulles-sur-Mer et Saint-Aubin-sur-Mer.

C'est le plus petit des 5 secteurs.

C'est le deuxième secteur le plus meurtrier.

Il y a eu beaucoup de morts.

Sur ce secteur, il y a le port de Courseulles-sur-Mer.

Le port est très protégé.

Il y a aussi une grande défense allemande avec beaucoup d'obstacles sur la plage.

Le port de Courseulles-sur-Mer est le premier port libéré de France.

## Ce que vous pouvez encore voir aujourd'hui.

Tout le long de la plage, vous pouvez voir :



Des Canons



Des Bunkers

A Courseulles-sur-Mer, vous pouvez voir en plus :



Des Tobrouks



Un char



Le Centre Juno Beach



La croix de Lorraine

A Bernières-sur-Mer, vous pouvez voir en plus :



La maison des Canadiens



La maison des correspondants  
de guerre

A Bénvy-sur-Mer, vous pouvez voir en plus :



Le cimetière militaire Canadien

A Douvres-la-Délivrande, vous pouvez voir en plus :



Le cimetière militaire



Le musée Radar Allemand



## Les informations pratiques



L'office de tourisme propose la Carte Juno sur internet.

La Carte Juno est une carte qui présente toutes les choses à voir sur le secteur.

La carte Juno n'est pas écrite en français facile à lire et à comprendre. Il y a beaucoup de photos sur la carte.

Les éléments de la carte sont faciles à retrouver.

Vous pouvez voir d'autres choses sur le territoire Cœur de Nacre.



N'hésitez pas à la demander à l'accueil de l'Office de Tourisme.  
Nos bureaux de Saint-Aubin-sur-mer, de Luc-sur-mer  
et Courseulles-sur-mer sont ouverts toute l'année.



5 rue du 11 Novembre  
14470 Courseulles-sur-mer  
☎ 02.31.37.46.80

Bureau de Courseulles-sur-mer



Digue Favreau  
14750 Saint-Aubin-sur-mer  
☎ 02.31.97.30.41

Bureau de Saint-Aubin sur Mer



Parc municipal de la  
Baleine  
☎ 02.31.97.33.25

Bureau de Luc sur mer



[contact@coeurdenacretourisme.com](mailto:contact@coeurdenacretourisme.com)



[www.coeurdenacretourisme.com](http://www.coeurdenacretourisme.com)



[facebook.com/coeurdenacretourisme](https://facebook.com/coeurdenacretourisme)

**Document réalisé par Cœur de Nacre Tourisme**  
**Décembre 2020**

Document « Facile à lire et à comprendre » validé par l'ESAT de l'APAEI de Caen site de Saint-André sur Orne